M.te Grappa (TV) - Abbondamenti lungo la mulattiera del Boccaor. 09/1918. Museo della Battaglia di Vittorio Veneto. MBVV 1802

Udine - Trinceramenti. 1918. Comune di Valdagno - Fotografie storiche della Grande Guerra. MRRV 1224

M.te Santo (VI) - Vista dal M.te Santo (verso Sud-Ovest) sul M.te Spinuccia e sul M.te Palon, dietro M.te Meatis. 1918. Comune di Valdagno - Fotografie storiche della Grande Guerra. MRRV 2759

ISTRESCO - Soldato di Vedetta Austriaco

M.te Tomba (TV) - Sgombero di fango dalle trincee italiane, 04/1918. Museo della Battaglia di Vittorio Veneto. MBVV 1796

Gorizia - Vedetta italiana,1917. Museo Civico Storico Territoriale di Alano. MCSTA 1293

Cismon del Grappa (VI) - Obice L280 a Fastro di Cismon del Grappa durante l'offensiva, 1916 - Comune di Valdagno - Fotografie storiche della Grande Guerra. MRRV 0357

ISTRESCO - Ossario di Cima Grappa

Udine - Trinceramenti,1918. Comune di Valdagno - Fotografie storiche della Grande Guerra. MRRV 1222

Monte Sei Busi (SO) - Cammminamento italiano verso le prime linee del Sei Busi. Museo della Battaglia di Vittorio Veneto. MBVV 1489

M.te Kaiserstuhl (VI) - Vista dal M.te Kaiserstuhl (verso Est) sul Altopiano di Asiago e sul Pizzo Verlorenkopf, dietro M.te Cengio e M.te Pertica, a sinistra M.te Ancona. 1918. Comune di Valdagno - Fotografie storiche della Grande Guerra. MRRV 2726

Trinceramenti in Cima Palon - Croce e rifugio Alpini sez. di Possagno

In vedetta alla Bocchetta di Forcola (SO), 1918/1919. Comune di Valdagno - Fotografie storiche della Grande Guerra. MRRV 0808

ISTRESCO - Fotografo italiano - testimone della guerra vissuta da chi la combatte

Il M.te Palon rappresentò un interessante punto nevralgico durante la Grande Guerra, perchè vide numerose batterie italiane, posizionate tra il Palon e Bocca di Forca, con il compito di difendere tutta l'ala orientale del Settore del Grappa.

Rifugio Palon - M.te Cesil da cima M.te Palon

Combattimento in trincea

Monumento ai caduti Francesi del Fronte italiano nella Grande Guerra Strada Statale n.348 - Pederobba (TV)

ISTRESCO - Fante italiano in trincea - foto non ufficiale

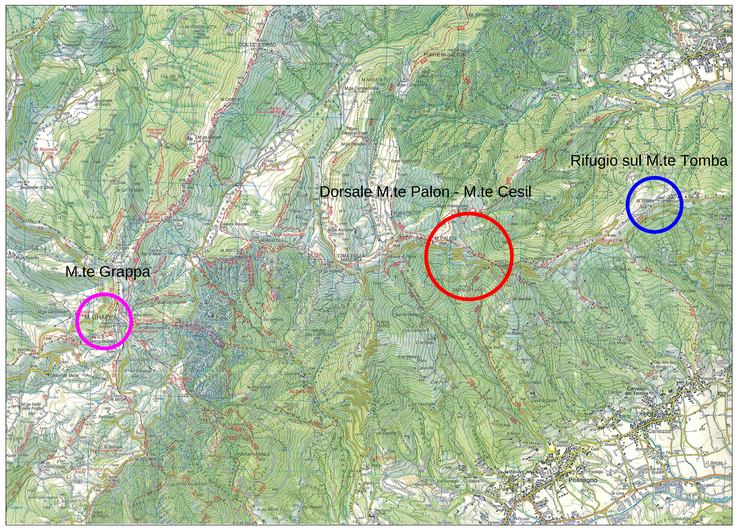

Estratto da cartografia turistica su base IGM - scala 1:25000

Posizionamento linea italiana dopo la sconfitta di Caporetto

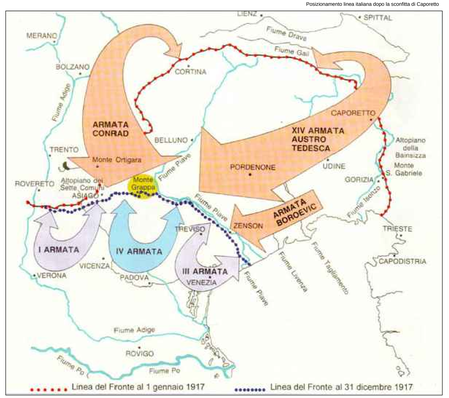

Posizionamento linea italiana dopo la sconfitta di Caporetto (dettaglio: bastione M.te Grappa)

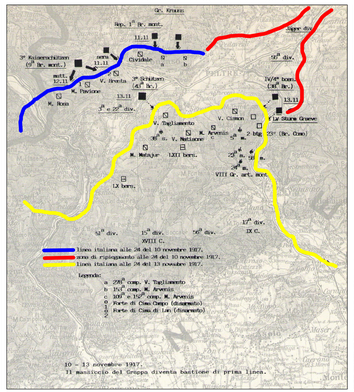

Situazione del fronte italiano al termine della battaglia d'arresto

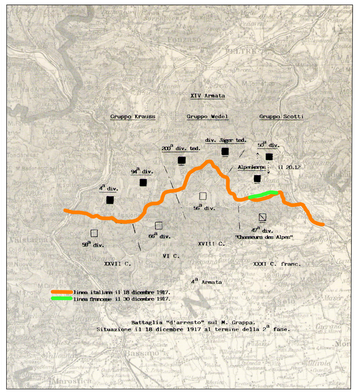

Le immagini/cartografie sono state gentilmente concesse da:

- Fondazione ISTRESCO - prof. Amerigo Manesso;
- "Grande Guerra sul Grappa" - Carlo Meregalli - Tassotti Editore;
- www.magicoveneto.it/grappa;
- www.ecomuseogranderguerra.it/veneto/piave.grappa.montello;
- www.guerramondiale.blogspot.it/ai-caduti-della-francia-pederobba;

e per concessione ed in collaborazione con

- **FAST**: Foto Archivio Storico Trevigiano della Provincia di Treviso;
- Museo della Battaglia di Vittorio Veneto (MBVV);
- Museo Civico Storico Territoriale di Alano (MCSTA);
- Centro Comunale Culturale di Valdagno - Archivio "fotografie storiche della Grande Guerra" (MRRV);
- Biblioteca di S.Polo di Piave - "Centro di documentazione storica sulla Grande Guerra";

PROVINCIA DI TREVISO

FAST

Il **FAST - Foto Archivio Storico Trevigiano** è stato istituito dalla Provincia di Treviso nel 1989 per salvaguardare il patrimonio fotografico e storico del territorio trevigiano.
La fotografia è tutelata come bene culturale, forma di espressione artistica, fonte per la ricerca storica, strumento di informazione e documentazione dei cambiamenti sociali, economici e culturali.
Il **FAST** segue la catalogazione, la conservazione e la digitalizzazione delle foto acquisite, valorizzandole con la divulgazione su web, organizzando convegni ed esposizioni tematiche in collaborazione con Istituzioni e Associazioni Culturali.
L'Archivio, aperto al pubblico, è diventato nel corso degli anni un punto di riferimento e di eccellenza in ambito nazionale, consultato da istituti universitari, editori, storici, architetti, enti pubblici, studenti e case di produzione cinematografica.
Attualmente l'archivio conta 500.000 fotografie relative al periodo che va da fine ottocento ai più recenti anni '70, composto anche da numerosi fondi donati al FAST: Ferretto-Fini, Mazzotti, Ginocato, Bragaggia, Marino ecc.
Il **FAST** promuove ogni anno, retro-spettive fotografiche su svariate tematiche e il concorso fotografico dedicato ad Aldo Nascimben.

fast@provincia.treviso.it
tel. 0422 656139 fax 0422 656665

ITST Palladio

SCUOLE OUTDOOR IN RETE

CAMPUS "MEMORIE DI TRINCEA"

La linea di trincee tra i Monti Palon e Cesil

Inquadramento cartografico e storico

SCALA	CLASSE	ANNO SCOLASTICO	TAVOLA
——	5^A geo	2011/2012-2012/2013	1
	DATE RILIEVO: 05.05.2012-07.05.2012	PROFESSORI/TOR: CREMONESE CARLA, MORONI PAOLO	